



## Informace o pozemku

Parcelní číslo: [3840](#) 

Obec: [Dlouhá Loučka](#) [\[577987\]](#) 

Katastrální území: [Dlouhá Loučka](#) [\[626431\]](#)

Číslo LV: [10002](#)

Výměra [m<sup>2</sup>]: 305

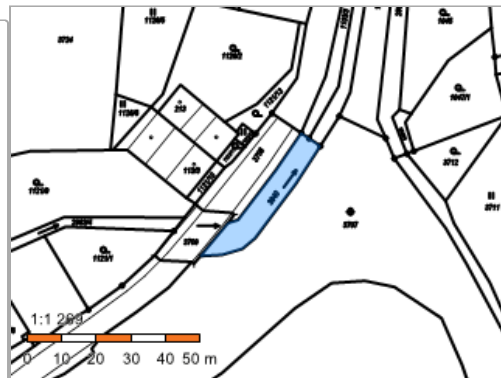
Typ parcely: Parcela katastru nemovitostí

Mapový list:

Určení výměry: Ze souřadnic v S-JTSK

Způsob využití: koryto vodního toku přirozené nebo upravené

Druh pozemku: vodní plocha



## Vlastníci, jiní oprávnění

Vlastnické právo

Podíl

Česká republika,

Příslušnost hospodařit s majetkem státu

Podíl

Státní pozemkový úřad, Husinecká 1024/11a, Žižkov, 13000 Praha 3

## Způsob ochrany nemovitosti

Nejsou evidovány žádné způsoby ochrany.

## Seznam BPEJ

Parcela nemá evidované BPEJ.


## Omezení vlastnického práva

Nejsou evidována žádná omezení.

## Jiné zápisy

Nejsou evidovány žádné jiné zápisy.

 Řízení, v rámci kterých byl k nemovitosti zapsán cenový údaj

Nemovitost je v územním obvodu, kde státní správu katastru nemovitostí ČR vykonává [Katastrální úřad pro Pardubický kraj, Katastrální pracoviště Svitavy](#) 

Zobrazené údaje mají informativní charakter. Platnost dat k 02.12.2020 10:00.